Gemeinde Benken
Kanton St. Gallen

Sondernutzungsplan Gewässerraum Rotlengraben

(GN10 Nr. 25'066)

Festlegung Gewässerraum nach Art. 36a GSchG
Baulinien

Massstab: 1:1'000

Vom Gemeinderat erlassen am

Der Gemeindepräsident	Der Gemeindeschreiber
....	....

Öffentlich aufgelegt vom .... bis am ....

Genehmigt vom Amt für Raumentwicklung und Geoinformation am ....

Der Amtsleiter: ....

NIEDERER + POZZI
UMWELT AG

Niederer + Pozzi Umwelt AG
Burgerrietstrasse 13
CH - 8730 Uznach
Tel. +41 55 285 91 80
www.nipo.ch

Mitwirkung

Uznach, 30.06.2026

N

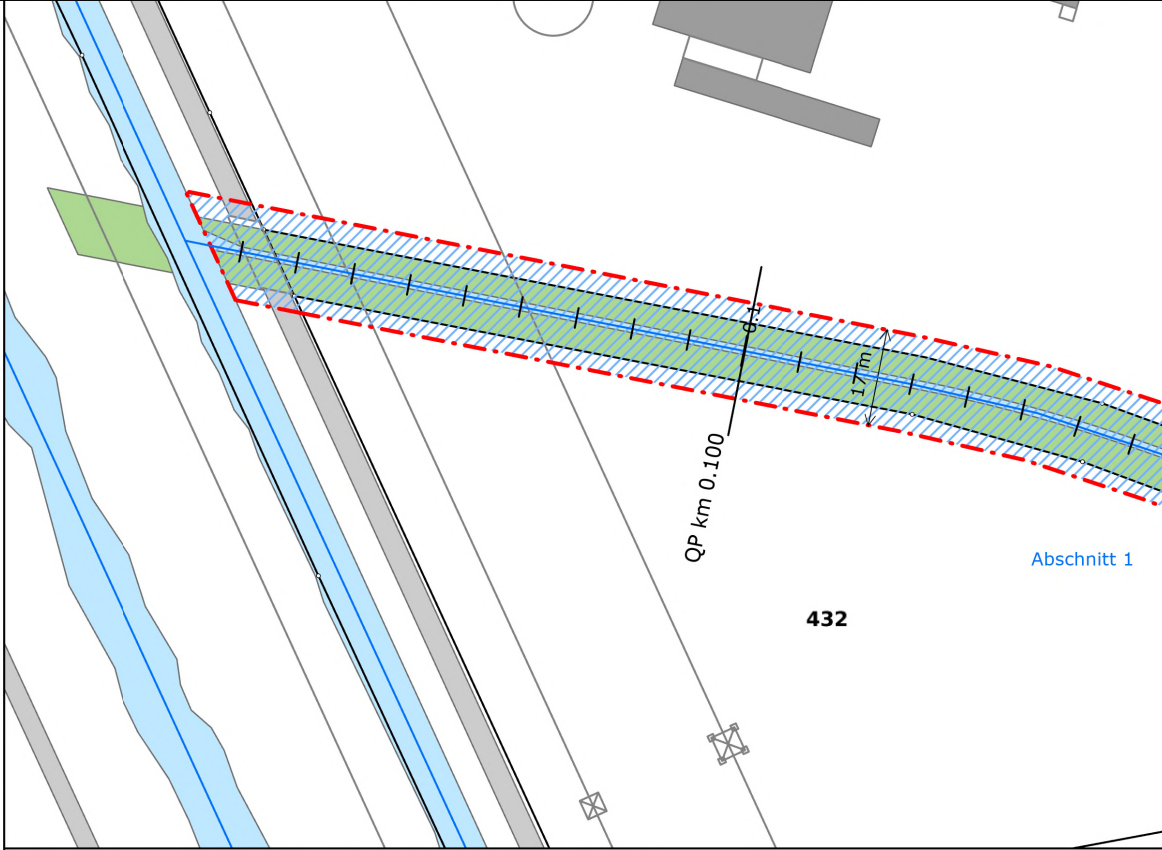
0.1
17 m
QP km 0.100
Abschnitt 1
432

Legende

Festlegung

- ↦ Verzicht Gewässerraum
- — · Baulinie Gewässerraum
- ▨ Gewässerraum

Hinweise

- ☐ Parzellengrenze
- ☐ Einzelobjekte
- ☐ Verkehrsflächen
- ■ Gebäude
- ☐ Gewässer
- ☐ Bauzone
- 🟩 Grünzone
- — Referenzprofil
- — Abschnittsbegrenzung

Gewässernetz 1:10'000

- — Gewässer offen (GN10)
- - - - Gewässer eingedolt (GN10)

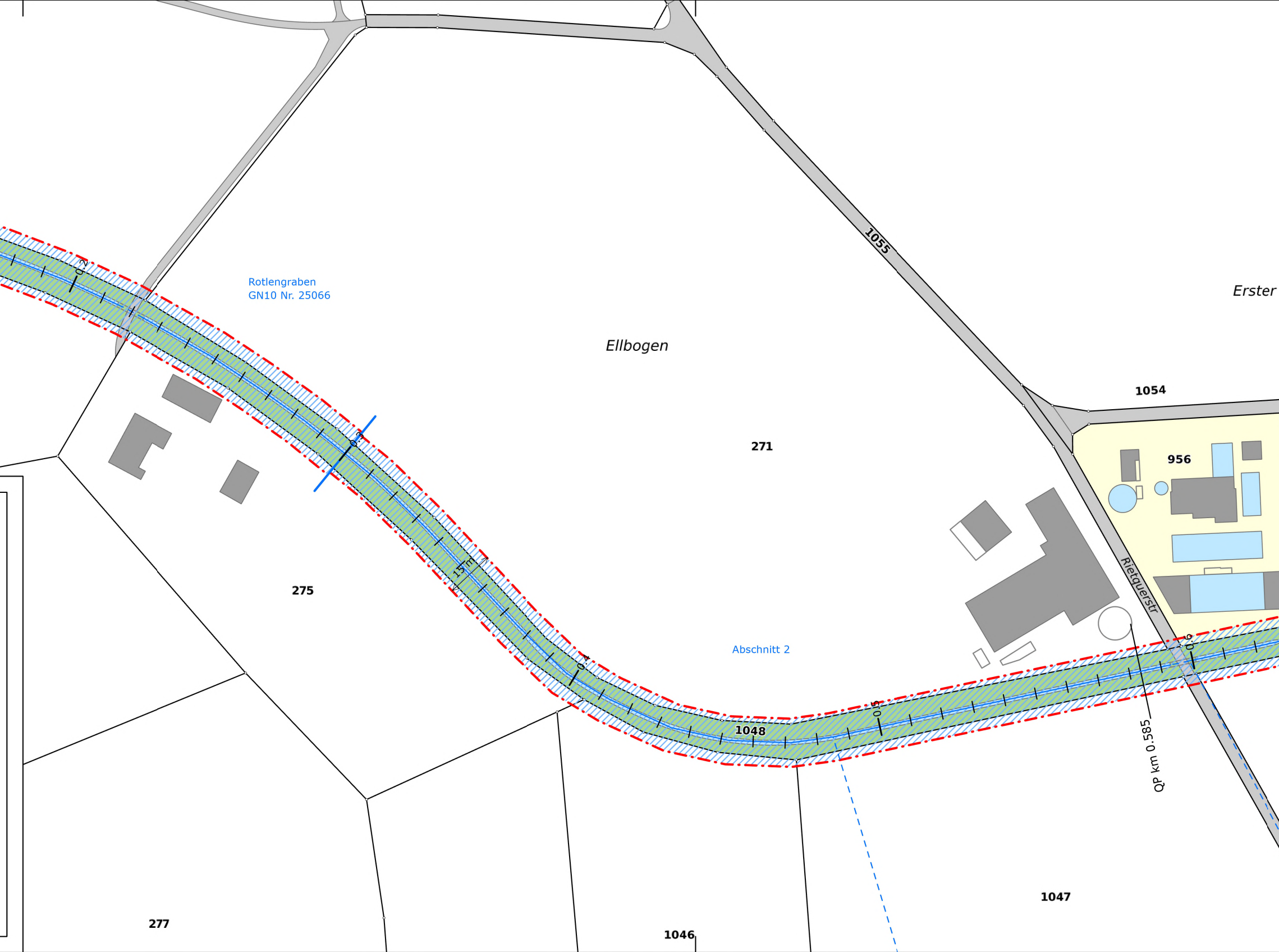
Rotlengraben
GN10 Nr. 25066
Ellbogen
Erster
1055
1054
271
956
275
Rietquerstr
Abschnitt 2
1048
QP km 0.585
15 m
0.2
0.3
0.4
0.5
0.6
277
1046
1047

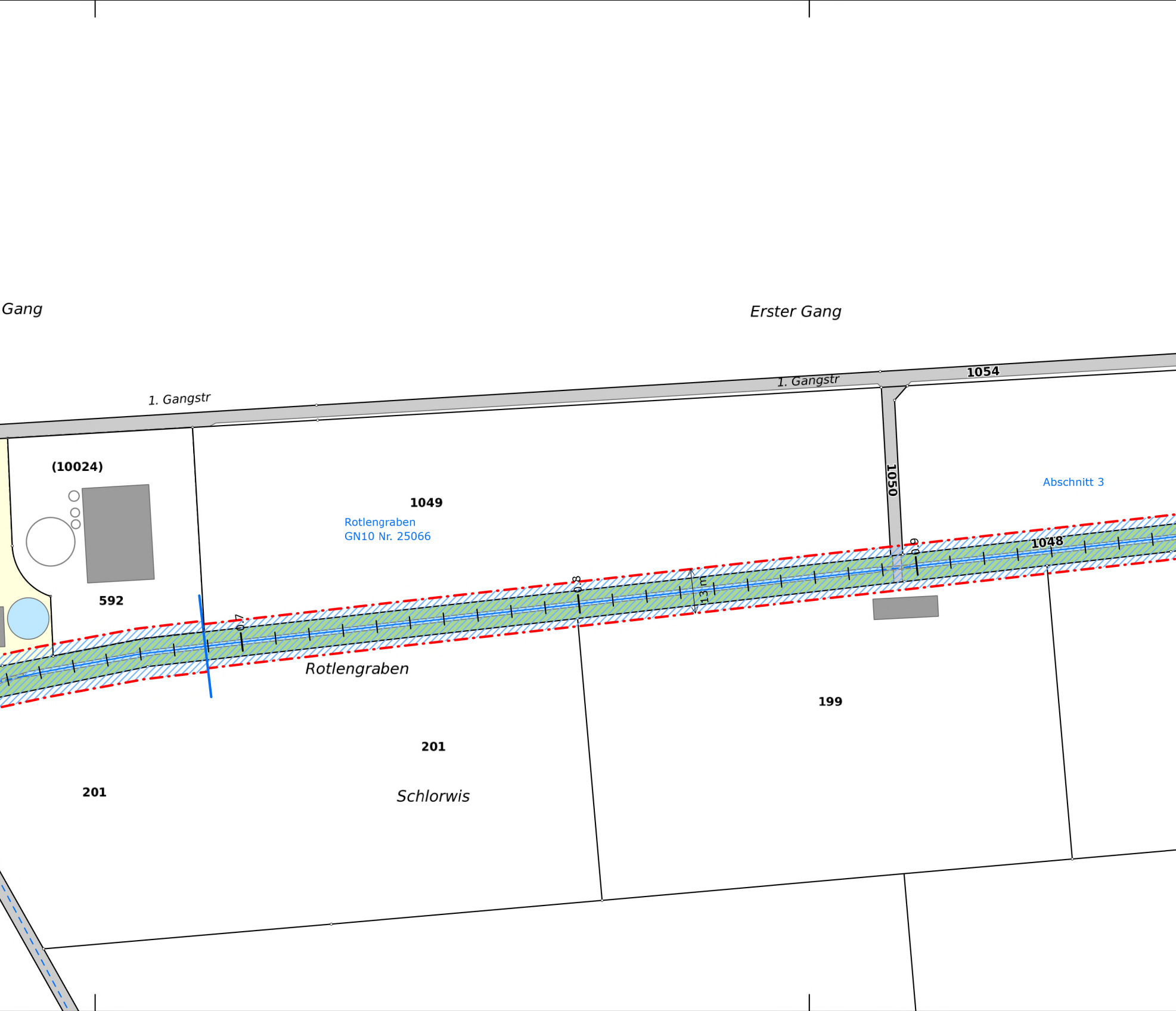
Gang
Erster Gang
1. Gangstr
1. Gangstr
1054
1050
(10024)
1049
Rotlengraben
GN10 Nr. 25066
Abschnitt 3
592
1048
0.7
0.8
13 m
0.9
Rotlengraben
201
199
201
Schlorwis

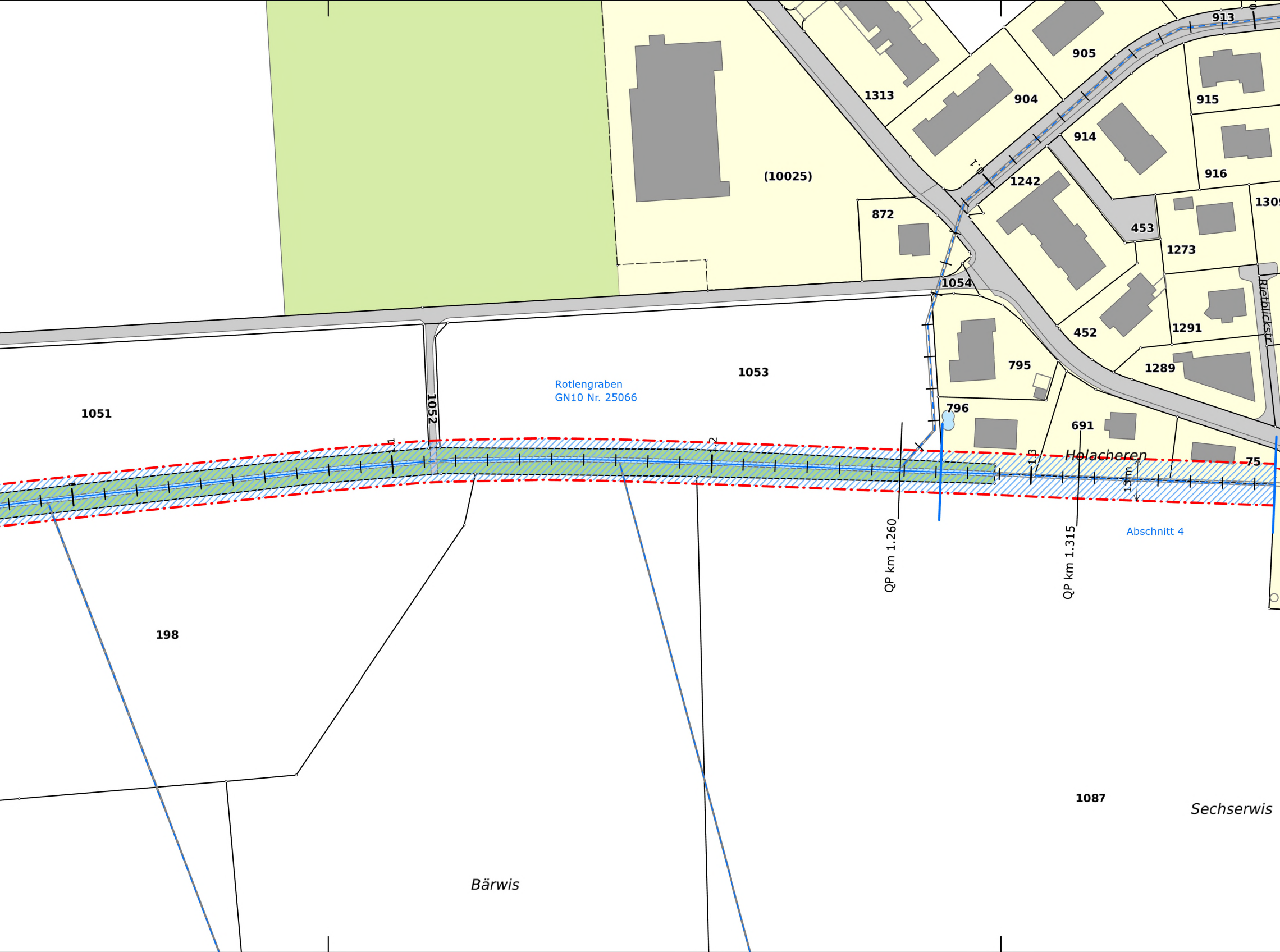
913
905
1313
904
915
914
916
(10025)
1242
1309
872
453
1273
1054
452
1291
Rietblickstr.
1289
795
1053
1051
1052
Rotlengraben
GN10 Nr. 25066
796
691
Holacheren
75
1.0
1.1
1.2
1.3
13 m
QP km 1.260
QP km 1.315
Abschnitt 4
198
1087
Sechserwis
Bärwis

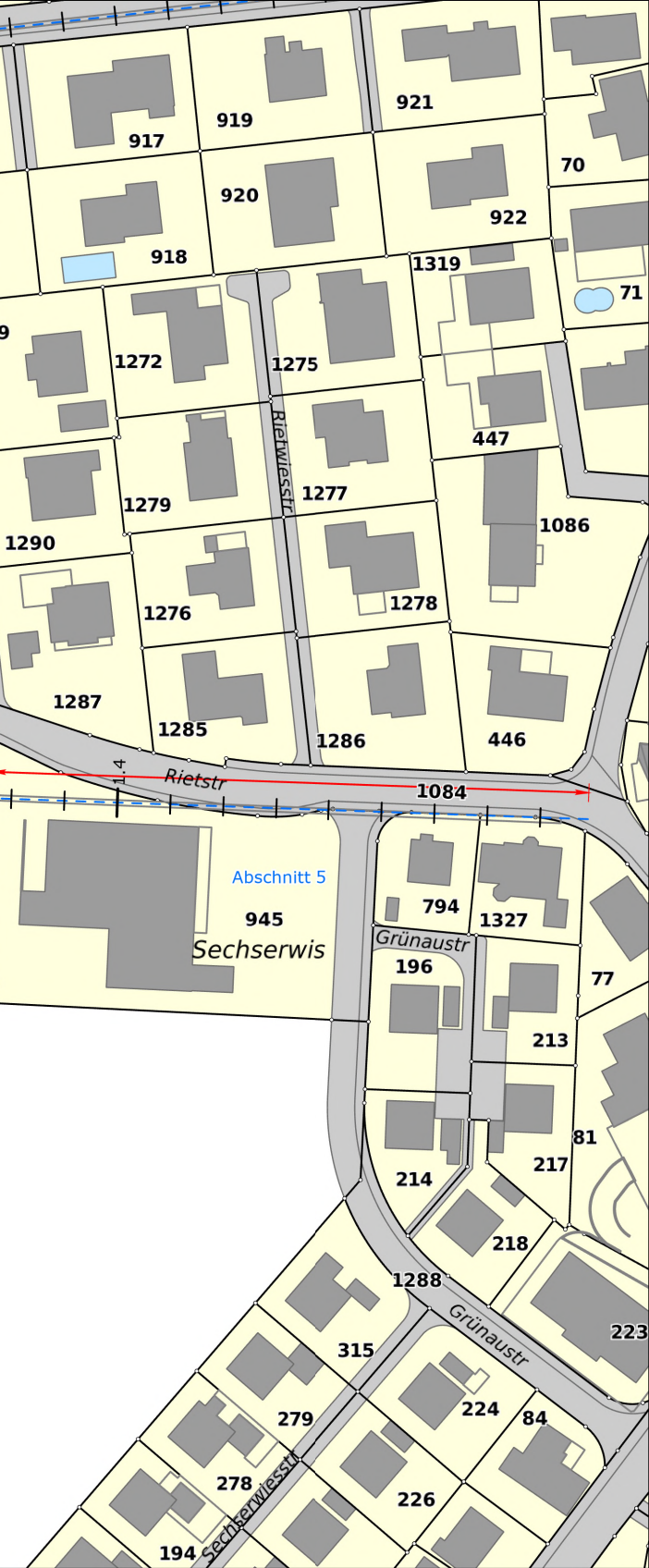
917
919
921
920
918
922
70
1319
71
9
1272
1275
447
Rietwiesstr
1277
1279
1086
1290
1278
1276
1287
1285
1286
446
1.4
Rietstr
1084
Abschnitt 5
945
Sechserwis
794
1327
Grünaustr
196
77
213
81
214
217
218
1288
315
Grünaustr
223
279
224
84
278
226
194
Sechserwiesstr